

# Skąły okolic Międzygórze – TOPO





## Kozi Mnich

Pod skałę Kozi Mnich idziemy czerwonym szlakiem z Międzygórze w kierunku Schroniska PTTK Na Śnieżniku. Gdy szlak skręca w lewo, pod górę, z drogi żwirowej, my dalej idziemy tą drogą wzdłuż potoku Czarna, przez Czarny Dół, na skałę zaznaczaną na mapach jako Baszta. Widać ją po lewej, idąc do góry, ponad koronami drzew. Skała ma wysokość do 30 m. Zbudowana jest jak i pozostałe opisane tu skały z gnejsu. Ostatnie 100 m, musimy podejść po blokowisku skalnym. Dojście, od parkingu przy lesie, około 20-25 minut. Kozi Mnich to dwie turnie rozdzielone przełączką w topo nazwane - skała dolna i górna. Zaraz nad nimi położona jest mniej ciekawa wspinaczkowo skała wysokości do 15 m, z jedną obitą drogą. Większość dróg na opisanych skałach jest autorstwa M. Freusa. Najnowsze drogi dołożyli P. Pater i A. Tabisz.



## Kozi Mnich - dolna skała




1. V- (6S+RZ)
2. III+ (TRAD+RZ) kończy się na półce
3. V+ (7R+RZ)
4. VI (8R+RZ)
5. VI+ (9R+RZ)

6. V+ (5S+RZ)
7. VI.1 (3S+3R+RZ)
8. VI+ (3R+1S+RZ)
9. V- (TRAD+RZ)
10. III (TRAD+RZ) krucho !!!




## Kozi Mnich – górna skała



1. IV (5S+1R+RZ)
2. IV (3R+RZ) droga startuje z przełączki między skałami, stanowisko 2R
3. VI.2/2+ (6R+RZ) P. Pater i A. Tabisz
4. VI.2+/3 (6R+RZ)
5. projekt VI.3/3+ (3R+RZ)



## Skala Nad Kozim Mnichem




1. V- (TRAD+RZ)
2. IV (3R+RZ)
3. III (TRAD)
4. III (TRAD)
5. III (TRAD)

## Wilk

Skalę Wilk znajdziemy bardzo blisko parkingu, gdzie zostawiamy samochód, idąc czerwonym szlakiem do wspomnianego schroniska. Czas dojścia 15 minut. Skala znajduje się na lewym stoku doliny Wilczki – idąc w górę doliny. Około 150-200 m przed rozejściem się dwóch głównych leśnych dróg (tu stoliki i ławeczki na szlaku), skręcamy bez ścieżki stromo w górę, jeszcze przed zarośniętymi skałkami widocznymi przy czerwonym szlaku. Skala jest położona około 200 m od szlaku, ale jest z niego prawie że niewidoczna. Kiedyś oznakowana przez wspinaczy ścieżka pod skalę, została zdewastowana przez ścinę drzew. Współrzędne skały: szerokość 50.21992, długość 16.79941 (50°13'11,61"N, 16°47'57,82" E)> Wysokość skały do 30 m.






- 1. VI.1+ (6R+RZ)
- 2. V (6R+RZ)
- 3. IV (7R+RZ)
- 4. IV+ (8R+RZ)
- 5. VI+ (10 R+RZ)

- 6. VI.1 (10R+RZ)
- 7. VI (10 R+RZ)
- 8. V (TRAD+RZ)
- 9. V+ (6R+RZ)



# Baszta

Skala Baszta leży przy czerwonym szlaku którym idziemy z Wodospadu Wilczki w kierunku na Igliczną. Skala jest dobrze oznaczona na mapach turystycznych. Leży tuż przy szlaku. Tu już nam nie starczyło czasu żeby ją przewspinać stąd znaki zapytania co do wycen i jakości asekuracji. Byś może na skale istnieją też jakieś TRAD-y. Droga nr 1 , gdy idziemy ściśle płytą może być trudniejsza niż V+ ;) Ponoć pozostałe drogi mają oferować trudności w okolicach cyfry IV.



1. V+ (5R+RZ)
2. IV ? (4R+RZ)
3. IV ? (3R+RZ)
4. IV ? (4R ?)
5. IV ? (3S ?)

W okolicy mamy jeszcze obite drogi na skale Jacek ,położonej nad leśniczówką w Międzygórzu, przy ul. Sanatoryjnej, na stoku NW góry Parkowej. W pobliżu też kilka skałek z TRAD-ami, oraz coś obitego powstało na Czarnej Skale, położonej niedaleko ośrodka narciarskiego Czarna Góra, na W stokach Żmijowca w dolinie Bogoryji, choć tu jak donoszą lokalni wspinacze ringi nie są najlepiej osadzone, klej się wykrusza !

Andrzej Wojtoń